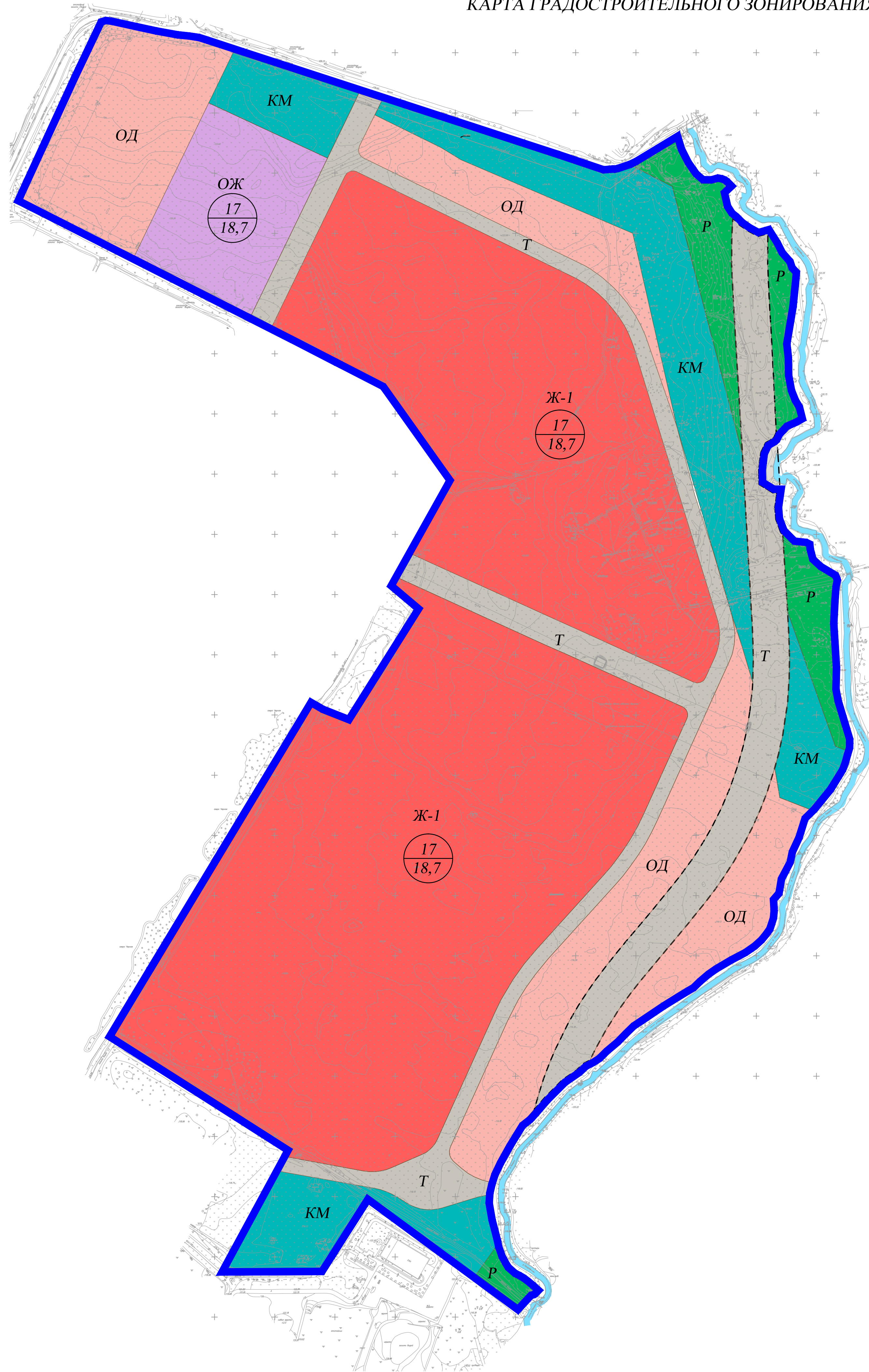



КАРТА ГРАДОСТРОИТЕЛЬНОГО ЗОНИРОВАНИЯ




УСЛОВНЫЕ ОБОЗНАЧЕНИЯ

ГРАНИЦЫ:

 территории жилого района в северо-восточной части города Люберцы (земельный участок площадью 149,6 га)

ТЕРРИТОРИАЛЬНЫЕ ЗОНЫ

ЖИЛАЯ ЗОНА (Ж)

 Ж-1 Многоэтажная жилая застройка


 ОЖ ОБЩЕСТВЕННО-ЖИЛАЯ ЗОНА (ОЖ)

 ОД ОБЩЕСТВЕННО-ДЕЛОВАЯ И КОММЕРЧЕСКАЯ ЗОНА (ОД)

 КМ КОММУНАЛЬНАЯ ЗОНА (КМ)

 Р ЗОНА РЕКРЕАЦИОННОГО НАЗНАЧЕНИЯ (Р)

 Т ЗОНА ТРАНСПОРТНОЙ ИНФРАСТРУКТУРЫ (Т)

 этажность застройки
плотность жилой застройки квартала, тыс.кв.м/га

Должн.	Фамилии	Подп.	Дата	1261-ПЗЗ			
Ген. дир.	Рябов Д.Ю.			Правила землепользования и застройки части территории городского поселения Люберцы, в части земельного участка площадью 149,6 га, северо-восточная часть г. Люберцы	Стадия	Лист	Листов
Зам. ген. дир.	Сакаль Т.И.				П	1	2
				Карта градостроительного зонирования	ГБУ МО "АПУ Московской области"		